

TIM-Geo Viewer




Autobahn GmbH Standorte Autobahn GmbH Standorte

-  Zentrale
-  Niederlassung
-  Außenstelle
-  Meisterei
-  Weitere Standorte

SIB Anschlussstellen

-  Anschlussstelle


SIB Straßennetz


-  Kilometer

Nullpunkt


Nullpunktart

-  zentraler Nullpunkt

-  Nullpunkt

-  Nicht unter Verkehr

Straßennetz

-  Autobahn Abschnitt

0 0,15 0,3 0,45 0,6 km

Maßstab: 1:14.268

Stand: 18.05.2026

ETRS 1989 UTM Zone 32N

Quellennachweis: Die Autobahn GmbH des Bundes; Map data © OpenStreetMap contributors, Microsoft, Facebook, Inc. and its affiliates, Esri Community Maps contributors, Map layer by Esri; Geobasisdaten: © GeoBasis-DE / BKG [2024]; Nutzungsbedingungen: <http://>